

СПЕЦИАЛИЗИРОВАННОЕ ОБЛАСТНОЕ ГОСУДАРСТВЕННОЕ УНИТАРНОЕ
 ПРЕДПРИЯТИЕ «Областной государственный центр технической инвентаризации и
 регистрации недвижимости» Свердловской области

Отдел «Заречное Бюро технической инвентаризации
 и регистрации недвижимости»

ТЕХНИЧЕСКИЙ ПАСПОРТ

на сооружение
 (вид объекта)

электрическая кабельная сеть 0,4кВ
 (наименование)

Литера: 4

Адрес (местоположение) объекта учета:

Субъект Российской Федерации	Свердловская область	
Район		
Муниципальное образование	Тип	Городской округ
	Наименование	Заречный
Населенный пункт	Тип	город
	Наименование	Заречный
Улица (проспект, переулок и т.д.)	Тип	
	Наименование	
Номер дома		
Номер корпуса		
Номер строения		
Иное описание местоположения	Участок находится примерно в 25м по направлению на юго-восток от ориентира административное здание ГОВД, расположенного за пределами участка, адрес ориентира: Свердловская область, г. Заречный, ул. Мира, дом 38.	

Паспорт составлен по состоянию на 14 ноября 2012г.

Номер инвентарного дела (с указанием номера учетного округа)	1012\01\22-00				
Кадастровый номер	А	Б	В	Г	Е

РЕГИСТРАЦИОННЫЙ № ЗАЯВЛЕНИЯ
 66-0-1-31/3001/2012-844
 ДАТА РЕГИСТРАЦИИ
 28 НОЯ 2012
 Подпись
 ФИО ДОЛЖНОСТНОГО ЛИЦА

1. Общие сведения об объекте:

- 1.1. Наименование: электрическая кабельная сеть
1.2. Назначение: коммунально-бытовое
1.3. Фактическое использование: по назначению
1.4. Характеристика по объемно-планировочным решениям
(нужное подчеркнуть):

- а) точечный, линейный;
б) объемный, плоскостной;
в) единичный моноблок, несколько единичных построек;
в) наземный, подземный, надземный.

1.5. Принадлежность: ООО «Строй Сити»

1.6. Примечание: _____

2. Схема расположения объекта на земельном участке

по адресу: Участок находится примерно в 25м по направлению на юго-восток от ориентира административное здание ГОВД, расположенного за пределами участка, адрес ориентира: Свердловская область, г. Заречный, ул. Мира, дом 38.

_____ (адрес/местоположение)

выполнена на основании представленной Заказчиком и заверенной топографической съемки, изготовленной «ЛАВИС» _____

(наименование организации)

«__» августа 2011г. (лицензия № _____).

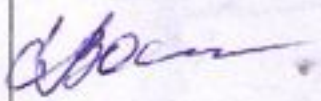

Перечень прилагаемых документов.

№ п.п.	Наименование документа	Масштаб	Количество листов	Примечание
1	2	3	4	5
1	Схема расположения объекта на земельном участке	Б/м	1	Приложение 1
2	Экспликация к схеме расположения объекта		1	Приложение 2

Примечание:

Технический паспорт составлен в соответствии с договором № 104 от 12.11.2012г. Техническая инвентаризация объекта проведена в объеме необходимых заказчику показателей, по состоянию на «14»ноября.

Технический паспорт

Выполнил			Проверил		
Дата	Должность, Ф.И.О.	Подпись	Дата	Должность, Ф.И.О.	Подпись
	Исполнитель (Ф.И.О) Воробьева С.А.			Руководитель группы (Ф.И.О) Воробьева С.А.	
				Начальник БТИ (Ф.И.О.) Садецкая Л.В.	

СОГЛАСОВАНО:

Представитель заказчика

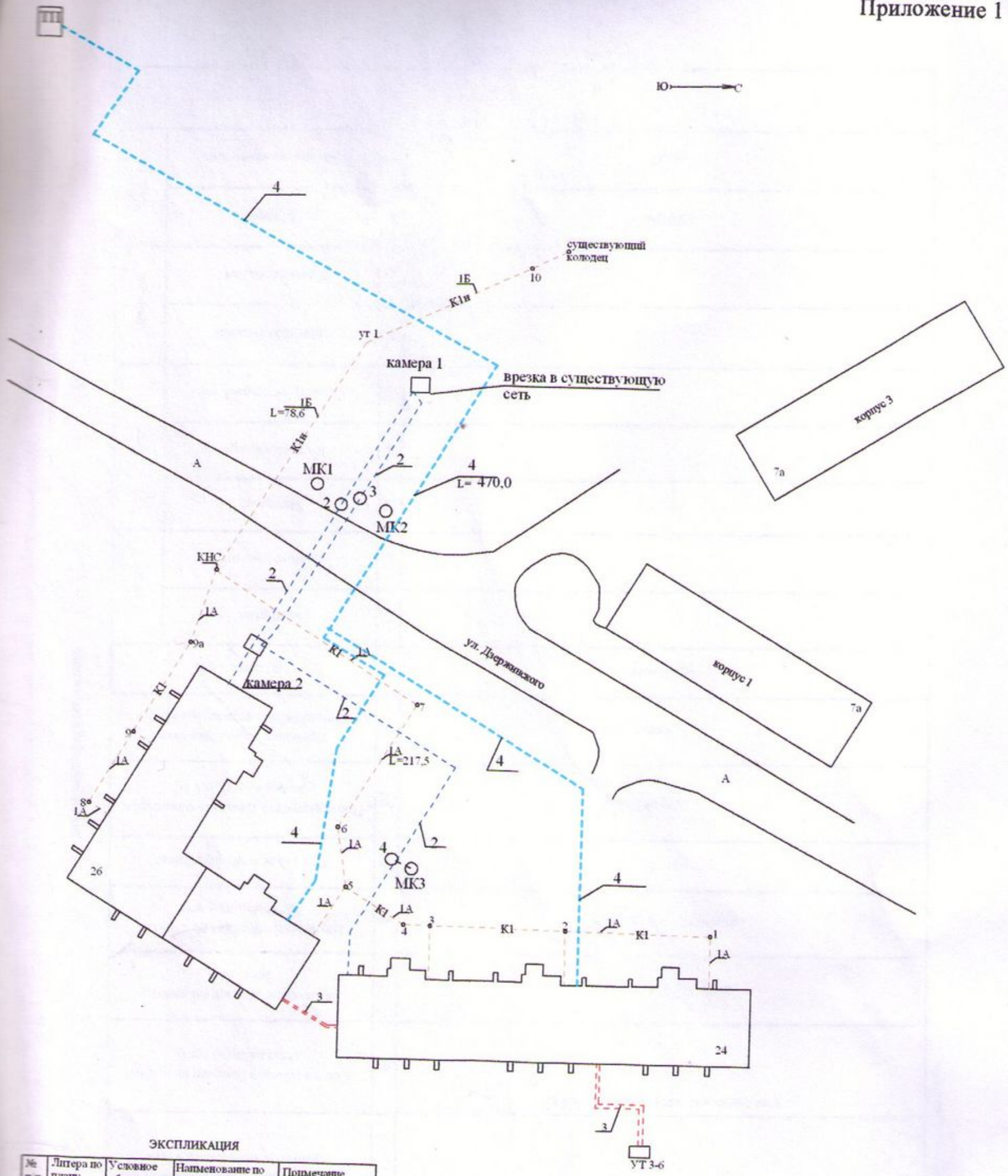

(Ф.И.О.)
«19» ноябре 2012 г.
М.П.



Начальник БТИ


(Ф.И.О.)
«19» ноябре 2012 г.
М.П.





ЭКСПЛИКАЦИЯ

№ п/п	Литера по плану	Условное обозначение	Наименование по данным технического учета	Примечание
1	4		сооружение электрическая кабельная сеть	является объектом учета
2			здания сооружения	не являются объектами учета

ул. Уральская

СОГУП "Областной Центр недвижимости"			Инв. № 1012/01/22-00
Лист 1	Схема расположения объекта Участок находится примерно в 25м по направлению на юго-восток от ориентира административное здание ГОВД, расположенного за пределами участка, адрес ориентира Свердловская обл., г. Заречный, ул. Мира, дом 38		М Б М
Дата	Исполнитель	Фамилия И.О.	Подпись
14.11.2012	рук. пр. группы	Воробьева С.А.	
	начальник	Садецкая Л.В.	

в составе расположенности объекта в участке находится примерно в 25м по направлению на юго-восток от ориентира административное здание ГОУ Д. расположенного за пределами участка, адрес ориентира: Свердловской области, г. Заречный, ул. Мира, дом 38.
по инженерным сетям

1	1	№ п/п	
	2	Инвентарный номер по бухучету	
4	3	Литера по данным технического учета	
	4	Дополнительная литера по данным технического учета	
электрическая кабельная сеть 0,4кВ от здания ТП до жилого дома по ул. Уральская 26(1ввод) и до жилого дома по ул. Уральская 24(1ввод)	5	Состав объекта (наименование) по данным технического учета	
электрическая кабельная сеть 0,4 кВ	6	Состав объекта (наименование по данным Заказчика)	
коммунально-бытовое	7	Назначение объекта по данным Заказчика	
коммунально-бытовое	8	Назначение объекта по данным технического учета	
2012	9	Год ввода в эксплуатацию	
470,0*	10	Протяженность трассы (в одиночном исполнении), пог.м	
0,4 кВ	11	Основная характеристика (давление/МПа, напряжение/кВ и т.д.)	
подземная	12	Тип прокладки	
	13	Материал	Опоры
	14	Количество, шт.	
	15	Материал	Трубы
	16	Количество, шт.	
	17	Диаметр условный, мм	
	18	Материал (марка)	Провода
	19	Количество, шт.	
ВБ6Шв	20	Марка	Кабели
4x250	21	Сечение и кол-во жил	
	22	Примечание	

Примечание: * - показатель принят по данным Заказчика.

Прошито и пронумеровано

5 (пять) листов

Начальник отдела
"Заречное БТИ и РН"
Л. В. Садецкая

Л. В. Садецкая

