







# Отчет о проверке объекта недвижимости

## № 8VVV0146350-E10-24-50-0100537-26 от 04 октября 2025 г.

### Общая информация об объекте

Вид объекта недвижимости:	Земельный участок
Кадастровый номер:	24:50:0100537:26
Статус объекта:	Актуально
Дата постановки на кадастровый учет:	19.11.2005
Площадь, кв.м:	582
Категория земель:	Земли населенных пунктов
Вид разрешенного использования:	Сады
Кадастровая стоимость (руб):	234156.06
Дата определения:	01.01.2022
Дата внесения:	19.12.2022
Адрес (местоположение):	Красноярский край, г. Красноярск, Район Бугач С.т.Инвалид-1 Участок 2
Ранее присвоенный иной номер:	(У24:50:01 00 537:3530)
Форма собственности:	Частная
Особые отметки:	данные отсутствуют
Зарегистрированные права:	Собственность № 24:50:0100537:26-24/097/2019-4 от 17.06.2019

### Наличие арестов, залогов, обременений

 Наличие арестов:	аресты не обнаружены
 Наличие запретов:	Запрещение регистрации № 24:50:0100537:26-24/097/2025-5 от 29.05.2025
 Наличие залогов:	залог не обнаружен
 Наличие сервитутов:	сервитуты не обнаружены
 Наличие аренды:	аренда не обнаружена
 Наличие иных обременений:	иные обременения не обнаружены

При формировании отчета использованы открытые данные официальных информационных систем.  
Информация из отчета актуальна по состоянию на дату 04 октября 2025 г.