

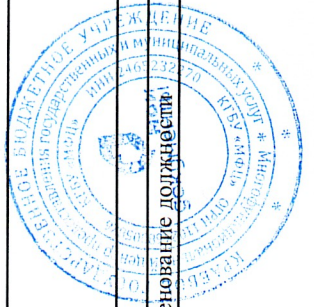
Управление Федеральной службы государственной регистрации, кадастра и картографии по Красноярскому краю
полное наименование органа регистрации прав

Выписка из Единого государственного реестра недвижимости об основных характеристиках и зарегистрированных правах на объект недвижимости

Сведения об основных характеристиках объекта недвижимости

В Единый государственный реестр недвижимости внесены следующие сведения:

| Здание | | Раздел 1 Лист 1 | |
|---|--|-------------------|-------------------------|
| вид объекта недвижимости | | | |
| Лист № 1 раздела 1 | Всего листов раздела 1: 1 | Всего разделов: 3 | Всего листов выписки: 4 |
| 07.03.2023г. | | | |
| Кадастровый номер: | 24:50:0600011:1343 | | |
| Номер кадастрового квартала: | 24:50:0600011 | | |
| Дата присвоения кадастрового номера: | 28.12.2010 | | |
| Ранее присвоенный государственный учетный номер: | Инвентарный номер 0; Инвентарный номер 04 401 001 006798740; Кадастровый номер 24:50:0000000:0:75882; Условный номер 24:50:060011:0000:500053:1035 | | |
| Местоположение: | Красноярский край, г. Красноярск, пр-кт им. газеты Красноярский Рабочий, 152Г, строение 1, бокс №35 | | |
| Площадь, м2: | 41.5 | | |
| Назначение: | Нежилое | | |
| Наименование: | гараж (бокс) | | |
| Количество этажей, в том числе подземных этажей: | 1, в том числе подземных 1 | | |
| Год ввода в эксплуатацию по завершении строительства: | данные отсутствуют | | |
| Год завершения строительства: | данные отсутствуют | | |
| Кадастровая стоимость, руб: | 751481.92 | | |
| Кадастровые номера иных объектов недвижимости, в пределах которых расположен объект недвижимости: | 24:50:0600011:3958 | | |
| Кадастровые номера помещений, машино-мест, расположенных в здании или сооружении: | данные отсутствуют | | |
| Виды разрешенного использования: | данные отсутствуют | | |
| Статус записи об объекте недвижимости: | Сведения об объекте недвижимости имеют статус "актуальные, ранее учтенные" | | |
| Особые отметки: | Сведения, необходимые для заполнения раздела: 5 - План расположения помещения, машино-места на этаже (плане этажа), отсутствуют. | | |
| Получатель выписки: | Графская Елена Витальевна | | |




| | |
|--|----------------------|
| | ДОКУМЕНТ ПОДПИСАН |
| Сертификат: 3094В974В3САЕ1Р07А347СГА06А78 | ЭЛЕКТРОННОЙ ПОДПИСЬЮ |
| Владелец: ФЕДЕРАЛЬНАЯ СЛУЖБА ГОСУДАРСТВЕННОЙ РЕГИСТРАЦИИ, КАДАСТРА И КАРТОГРАФИИ | КОВАЛЕВО А.И. |
| Действителен с 17.05.2022 по 10.08.2023 | Инициалы, фамилия |

КОВАЛЕВО А.И.
Инициалы, фамилия
ФБУ «МОЩ» ПУНКТ
ФР-Т. СЛУЖБА ОБРАЗОВАНИЯ И ССР. 01

Выписка из Единого государственного реестра недвижимости об основных характеристиках и зарегистрированных правах на объект недвижимости
Сведения о зарегистрированных правах

| | |
|---------------------------------------|---------------------------|
| Здание | |
| Лист № 1 раздела 2 | Всего листов раздела 2: 2 |
| Лист № 2 раздела 2 | Всего разделов: 3 |
| Всего листов выписки: 4 | |
| 07.03.2023г. | |
| Кадастровый номер: 24:50:0600011:1343 | |

| | | | |
|----|---|-------|--|
| 1 | Правообладатель (правообладатели): | 1.1 | Графская Елена Витальевна, 07.08.1965, гор. Красноярск, Российская Федерация, СНИЛС 064-598-470 07 |
| | Сведения о возможности предоставления третьим лицам персональных данных физического лица: | 1.1.1 | Паспорт гражданина Российской Федерации серия 95 10 №749851, выдан 11.11.2010, ТП УФМС России по Республике Хакасия в Орджоникидзевском районе данные отсутствуют |
| 2 | Вид, номер, дата и время государственной регистрации права: | 2.1 | Собственность 24:50:0600011:1343-24/095/2023-2 07.03.2023 07:50:20 |
| 3 | Документы-основания | 3.1 | Договор купли-продажи гаража с земельным участком, выдан 02.03.2023 |
| 4 | Сведения об осуществлении государственной регистрации сделки, права, ограничения права без необходимого в силу закона согласия третьего лица, органа: | 4.1 | данные отсутствуют |
| 5 | Ограничение прав и обременение объекта недвижимости: | | не зарегистрировано |
| 6 | Заявленные в судебном порядке права требования: | | данные отсутствуют |
| 7 | Сведения о возражении в отношении зарегистрированного права: | | данные отсутствуют |
| 8 | Сведения о возможности предоставления третьим лицам персональных данных физического лица | | данные отсутствуют |
| 9 | Сведения о наличии решения об изъятии объекта недвижимости для государственных и муниципальных нужд: | | данные отсутствуют |
| 10 | Сведения о невозможности государственной регистрации без личного участия правообладателя или его законного представителя: | | данные отсутствуют |

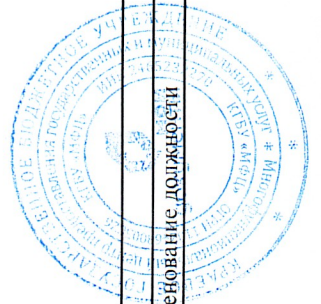


полное наименование должности: ДОКУМЕНТ ПОДПИСАН ЭЛЕКТРОННОЙ ПОДПИСЬЮ

Сертификат: 3094B7974B3CA8E1E07A347CFAD8FA78
Выдана: ФЕДЕРАЛЬНАЯ СЛУЖБА ГОСУДАРСТВЕННОЙ РЕГИСТРАЦИИ, КАДАСТРА И КАРТОГРАФИИ
Действителен: с 17.05.2022 по 10.08.2023

КОВАЛЕНКО А.В.
инициалы, фамилия
АВВУ ЧАЮЩЕ ПУЖИГ
ИСТ. ОДЕЛОБРАЭВАНННОСССР.01

| | |
|---------------------------------------|--|
| Здание | |
| вид объекта недвижимости | |
| Лист № 2 раздела 2 | Всего листов раздела 2: 2 |
| Всего листов раздела 3 | Всего листов выписки: 4 |
| 07.03.2023г. | |
| Кадастровый номер: 24:50:0600011:1343 | |
| 11 | Правопритязания и сведения о наличии поступивших, но не рассмотренных заявлений о проведении государственной регистрации права (перехода, прекращения права), ограничения права или обременения объекта недвижимости, сделки в отношении объекта недвижимости: |



ПОЛНОЕ НАИМЕНОВАНИЕ ДОЛЖНОСТИ

ДОКУМЕНТ ПОДПИСАН ЭЛЕКТРОННОЙ ПОДПИСЬЮ

Сертификат: 3094B7974B3CAE1F07A347CFAB6FA78

Выдана: ФЕДЕРАЛЬНАЯ СЛУЖБА ГОСУДАРСТВЕННОЙ РЕГИСТРАЦИИ, КАДАСТРА И КАРТОГРАФИИ

Действителен с 17.05.2022 по 10.08.2023


КОВАЛЕНКО А.А.
ИННОВАЦИОННЫЙ ЦЕНТР
ИП-Т, ОЛЕТ ОБРАЗОВАНИЯ СССР, 91

4/16

Выписка из Единого государственного реестра недвижимости об основных характеристиках и зарегистрированных правах на объект недвижимости
 Описание местоположения объекта недвижимости


| | | |
|---------------------------------------|---------------------------|-------------------------|
| Здание | | |
| вид объекта недвижимости | | |
| Лист № 1 раздела 4 | Всего листов раздела 4: 1 | Всего разделов: 3 |
| 07.03.2023г. | | Всего листов выписки: 4 |
| Кадастровый номер: 24:50:0600011:1343 | | |

Схема расположения объекта недвижимости (части объекта недвижимости) на земельном участке(ах)



Масштаб 1:80

Условные обозначения:



| | |
|--|--|
| | ДОКУМЕНТ ПОДПИСАН ЭЛЕКТРОННОЙ ПОДПИСЬЮ |
| Сертификат: 3094В7974В3СА8Е1Г07А37СFA06FA78 | |
| Выдана: ФЕДЕРАЛЬНАЯ СЛУЖБА ГОСУДАРСТВЕННОЙ РЕГИСТРАЦИИ, КАДАСТРА И КАРТОГРАФИИ | |
| Действителен: с 17.05.2022 по 10.08.2023 | |

полное наименование должности: **КОВАЛЕНКО А.А.**
 фамилия, имя, отчество: **КОВАЛЕНКО А.А.**
 должность: **Пункт**
ФР-Т. ОБЪЕКТОВЫЙ ЦЕНТРАЛЬНЫЙ